

ИНДИВИДУАЛЬНЫЙ ПРЕДПРИНИМАТЕЛЬ

**ПОПКО НИКОЛАЙ НИКОЛАЕВИЧ**

**ДОКУМЕНТАЦИЯ ПО ПЛАНИРОВКЕ ТЕРРИТОРИИ**

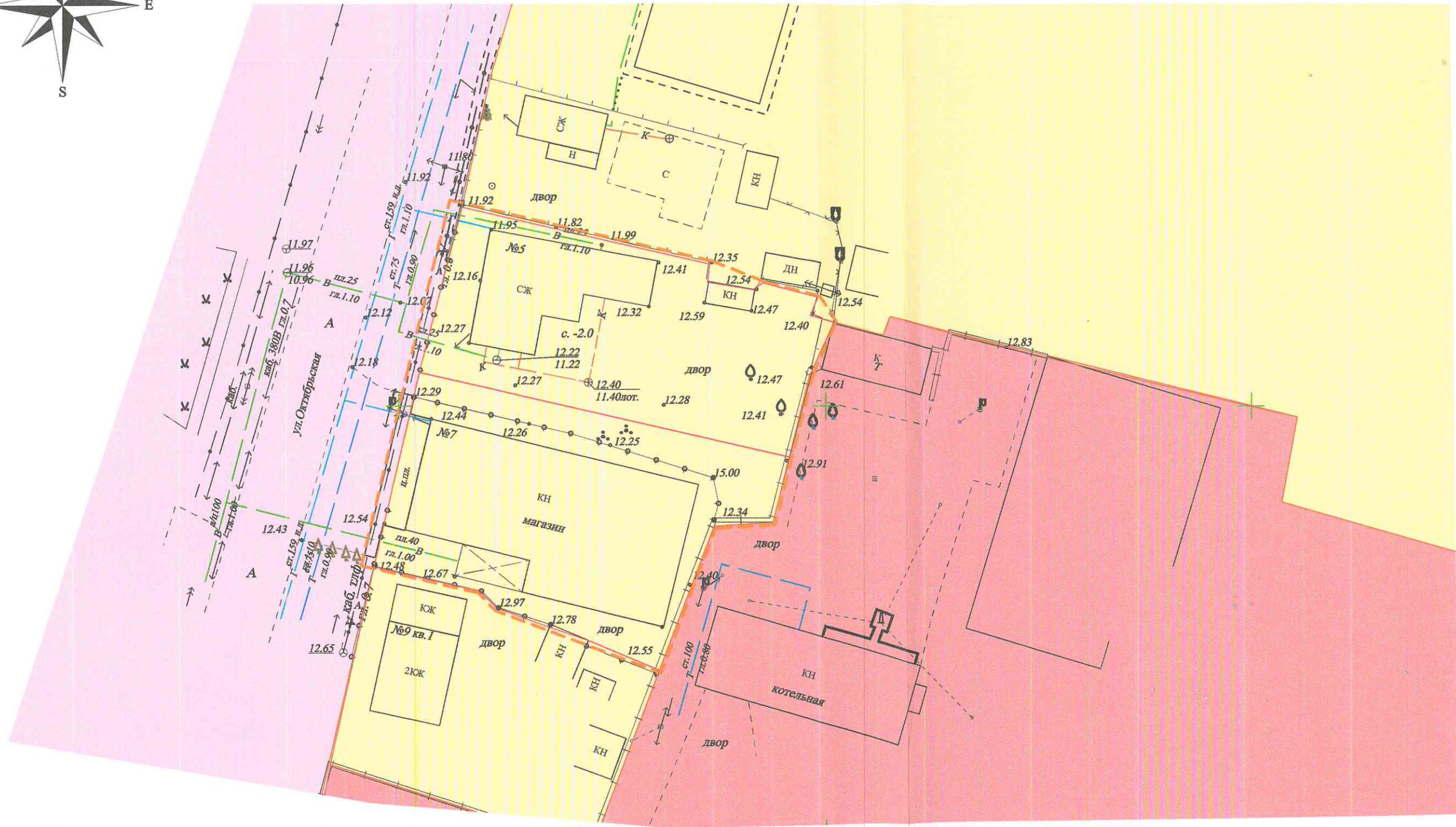
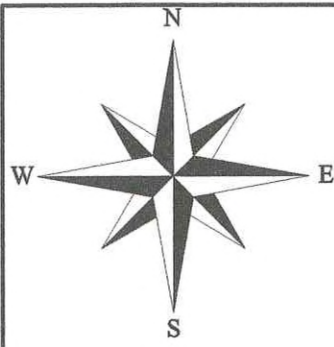
(проект межевания)

кадастрового квартала 23:04:0502081








2021 г

Документация по планировке территории  
(проект межевания территории)  
кадастрового квартала 23:31:0502081



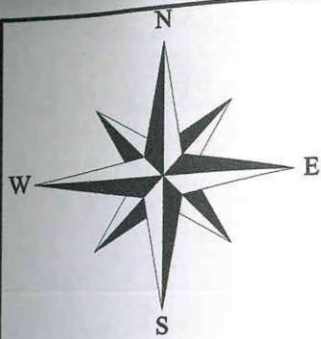
Условные обозначения

-  Границы существующих элементов планировочной структуры (границы зон)
-  Зона застройки среднетажными жилыми домами (Ж-2)
-  Центральная зона делового, общественного и коммерческого назначения (ОД-1)
-  Зона территорий общего пользования (ИТ-2)
-  Граница планируемой территории

				Том 1. Утверждаемая часть		
				Документация по планировке территории (проект межевания территории) кадастрового квартала 23:04:0502081		
Изм.	Кол.уч.	Лист	N	Исполнит.	Лист	Листов
				Попко Н.Н.	П	1
				Чертеж границ существующих элементов планировочной структуры		
				Чертеж межевания территории М 1:500.		
				ИП Попко Н.Н.		



Документация по планировке территории  
(проект межевания территории)  
кадастрового квартала 23:31:0502081



Каталог координат проектируемых красных линий

N N точек	Координаты	
	X	Y
1	564023.28	1379457.35
2	564003.96	1379452.42
3	564001.14	1379451.69
4	563981.25	1379446.94

Условные обозначения

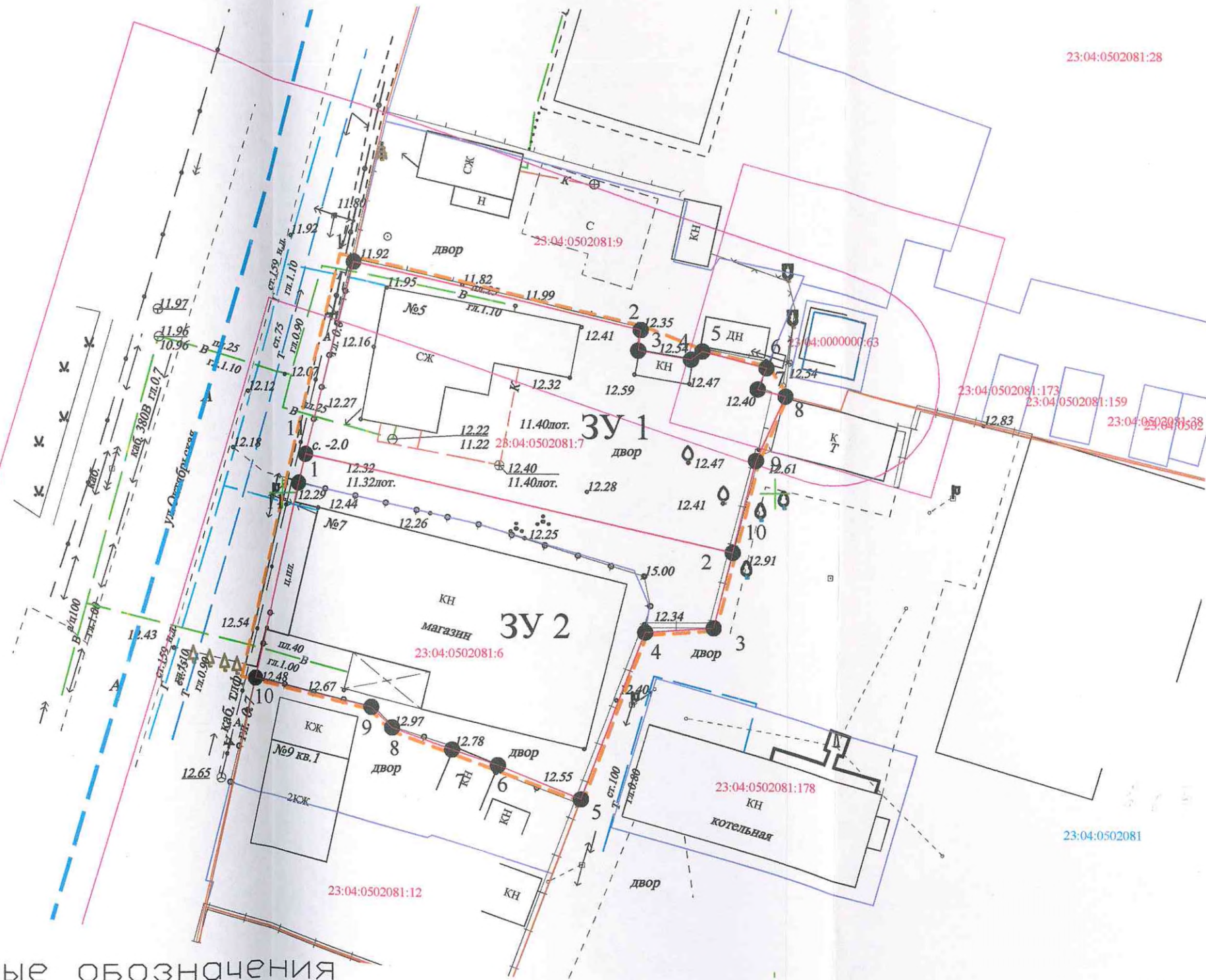

- Границы элементов планировочной структуры
- Проектируемые красные линии
- 1 ● Номер точки поворота красных линий
- Линии отступа от красных линий
- Границы земельных участков по данным ГКН
- - - Граница планируемой территории
- 23:31:0313019:106 Кадастровый номер земельного участка
- - - Границы кадастровых кварталов

Система координат МСК-23

		Том 1. Утверждаемая часть		
		Документация по планировке территории (проект межевания территории) кадастрового квартала 23:04:0502081		
Изм.	Код.уч.	Лист	Листов	
Исполнит.	Попко Н.Н.	Чертеж красных линий и линий отступа от красных линий	Стадия П	Лист 1
		Чертеж межевания территории М 1:500	Листов 1	
			ИП Попко Н.Н.	



Документация по планировке территории  
(проект межевания территории)  
кадастрового квартала 23:31:0502081



Каталог координат образуемого ЗУ1

N N точек	Координаты	
	X	Y
1	564023.23	1379457.48
2	564016.56	1379486.46
3	564014.47	1379486.20
4	564013.58	1379491.50
5	564014.41	1379492.64
6	564012.72	1379499.09
7	564010.58	1379498.21
8	564009.85	1379501.03
9	564003.36	1379498.05
10	563994.04	1379495.72
11	564003.95	1379452.48

Площадь : 863 кв.м

Каталог координат образуемого ЗУ2

N N точек	Координаты	
	X	Y
1	564003.95	1379452.48
2	563994.04	1379495.72
3	563986.40	1379493.81
4	563985.95	1379486.94
5	563969.11	1379480.51
6	563972.61	1379472.16
7	563974.19	1379467.54
8	563976.38	1379461.49
9	563978.43	1379459.37
10	563981.25	1379447.03
11	564001.05	1379451.73

Площадь : 987 кв.м

**Примечание:** образование земельных участков, в отношении которых предполагается их резервирование и (или) изъятие для государственных и муниципальных нужд, на проектируемой территории, согласно генерального плана Брюховецкого сельского поселения не предусматривается

Условные обозначения

- Границы элементов планировочной структуры
- Границы образуемого земельного участка
- 1 ● Номер точки поворота границы земельного участка
- ЗУ 1** Условный номер образуемого земельного участка
- - - Граница кадастрового квартала
- Границы земельных участков по данным ГКН
- Кадастровый номер земельного участка 23:31:0306003:77
- Границы ЗОУИТ стоящих на кадастровом учете

Система координат МСК-23

				Том 1. Утверждаемая часть		
				Документация по планировке территории (проект межевания территории) кадастрового квартала 23:04:0502081		
Изм.	Кол.уч.	Лист	№	2021г		
				Чертеж границ образуемых земельных участков		
				Стадия	Лист	Листов
				П	1	1
				Чертеж межевания территории М 1:500		
				ИП Попко Н.Н.		

